PLAN OGÓLNY GMINY JASTARNIA
UZASADNIENIE
CZĘŚĆ GRAFICZNA

Rysunek nr 2. Uwarunkowania i strefy planistyczne.
Projekt planu do uzgodnień i opiniowania lipiec 2025 r.

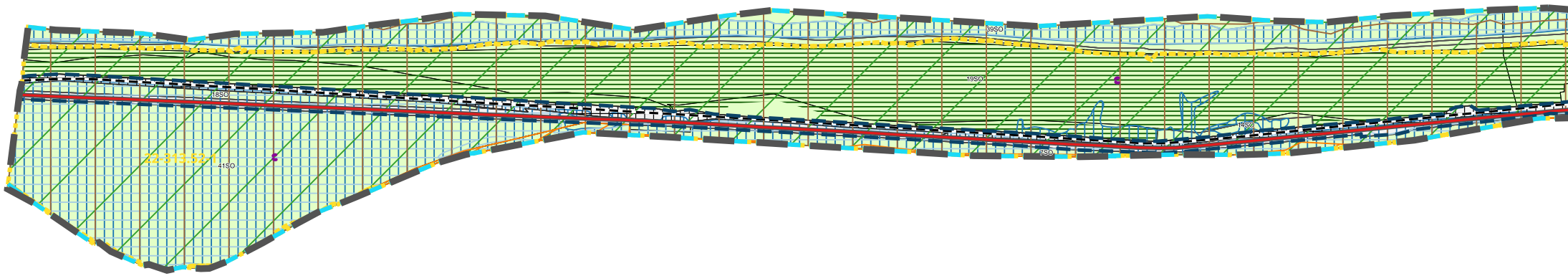

39SO
19SO
18SO
41SO
22-313.52-1
14SO
7SO

OZNACZENIA

- OBSZAR OBJĘTY PLANEM OGÓLNYM GMINY
- OBSZAR ZABUDOWY ŚRÓDMIEJSKIEJ

STREFY PLANISTYCZNE

- SW - STREFA WIELOFUNKCYJNA Z ZABUDOWĄ MIESZKANIOWĄ WIELORODZINNĄ
- SJ - STREFA WIELOFUNKCYJNA Z ZABUDOWĄ MIESZKANIOWĄ JEDNORODZINNĄ
- SU - STREFA USŁUGOWA
- SI - STREFA INFRASTRUKTURALNA
- SN - STREFA ZIELENI I REKREACJI
- SC - STREFA CMENTARZY
- SO - STREFA OTWARTA
- SK - STREFA KOMUNIKACYJNA
- GRANICE DZIAŁEK EWIDENCYJNYCH
- BUDYNEK

OZNACZENIA UWARUNKOWAŃ

FORMY OCHRONY PRZYRODY ORAZ ICH OTULINY

- POMNIK PRZYRODY
- OBSZAR SPECJALNEJ OCHRONY PTAKÓW NATURA 2000
- SPECJALNY OBSZAR OCHRONY SIEDLISK NATURA 2000
- NADMORSKI PARK KRAJOBRAZOWY
- UŻYTEK EKOLOGICZNY

OBSZARY SZCZEGÓLNEGO ZAGROŻENIA POWODZIĄ

- OBSZARY ZAGROŻENIA POWODZIOWEGO OD STRONY MORZA 1%
- OBSZARY ZAGROŻENIA POWODZIOWEGO OD STRONY MORZA 0,2%

STREFY OCHRONNE UJĘĆ WODY

- STERY OCHRONY BEZPOŚREDNIEJ UJĘĆ WODY

ZABYTKI OBJĘTE FORMAMI OCHRONY

- OBIEKTY WPISANE DO REJESTRU ZABYTKÓW WOJEWÓDZTWA POMORSKIEGO
- TERENY WPISANE DO REJESTRU ZABYTKÓW WOJEWÓDZTWA POMORSKIEGO
- STANOWISKA ARCHEOLOGICZNE - GRODZIZKA WPISANE DO REJESTRU ZABYTKÓW WOJEWÓDZTWA POMORSKIEGO
- OBIEKTY UJĘTE W WOJEWÓDZKIEJ EWIDENCJI ZABYTKÓW WOJEWÓDZTWA POMORSKIEGO
- OBIEKTY UJĘTE W WOJEWÓDZKIEJ EWIDENCJI ZABYTKÓW WOJEWÓDZTWA POMORSKIEGO
- STANOWISKA OCHRONY KONSERWATORSKIEJ STANOWISK ARCHEOLOGICZNYCH WPISANE DO WOJEWÓDZKIEJ EWIDENCJI ZABYTKÓW WOJEWÓDZTWA POMORSKIEGO - PUNKTY
- STANOWISKA OCHRONY KONSERWATORSKIEJ STANOWISK ARCHEOLOGICZNYCH WPISANE DO WOJEWÓDZKIEJ EWIDENCJI ZABYTKÓW WOJEWÓDZTWA POMORSKIEGO - OBSZARY

TERENY ZAMKNIĘTE I ICH STREFY OCHRONNE

- TERENY KOLEJOWE ZAMKNIĘTE I ICH STREFY OCHRONNE

GRUNTY ROLNE STANOWIĄCE UŻYTKI ROLNE KLAS I-III ORAZ GRUNTY LEŚNE

- GRUNTY LESNE

OBSZAR PASA NADBRZEŻNEGO

- LINIA BRZEGU MORSKIEGO
- PAS TECHNICZNY
- PORT MORSKI
- PRZYSTAŃ MORSKA

ROZMIESZCZENIE ISTNIEJĄCYCH I PLANOWANYCH OBIEKTÓW INFRASTRUKTURY SPOŁECZNEJ, TRANSPORTOWEJ I TECHNICZNEJ

- DROGA KLASY G GŁÓWNA
- DROGA KLASY Z ZBIORCZA
- DROGA KLASY L LOKALNA
- LINIA KOLEJOWA
- DWORZEC KOLEJOWY
- TERMINAL PORTOWY
- LĄDOWISKO
- URZĄD MIASTA
- STRAŻ GRANICZNA
- PLACÓWKA OCHRONY ZDROWIA
- STRAŻ POŻARNA
- POLICJA
- SZKOŁA PODSTAWOWA
- DOM KULTURY
- PLAC ZABAW
- LEŚNICZÓWKA
- LATARNIA MORSKA
- KOŚCIÓŁ
- MUZEUM
- CMENTARZ
- OCZYSZCZALNIA ŚCIEKÓW

AUDYT KRAJOBRAZOWY WOJEWÓDZTWA POMORSKIEG

- KRAJOBRAZY PRIORYTETOWE

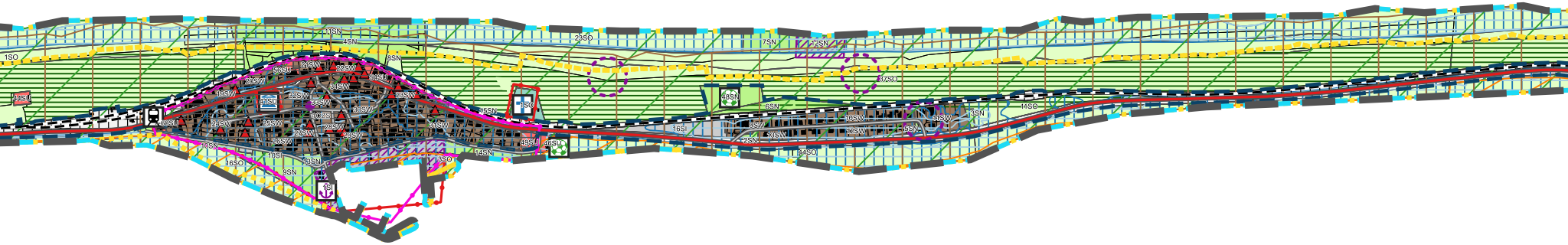
1SO
11SN
4SN
8SN
23SO
7SN
12SN
37SO
44SU
56SU
21SW
22SW
20SW
54SU
19SW
41SU
32SW
34SW
33SW
23SW
30SW
15SN
1SO
48SN
6SN
14SO
50SU
10ZS
24SW
25SW
27SW
28SW
29SW
26SW
31SW
49SU
46SU
16SI
9SW
10SW
11SW
3SN
13SW
18SW
5SN
2SN
10SN
10SI
16SO
13SN
9SN
1SI
3SO
14SN
44SO

o

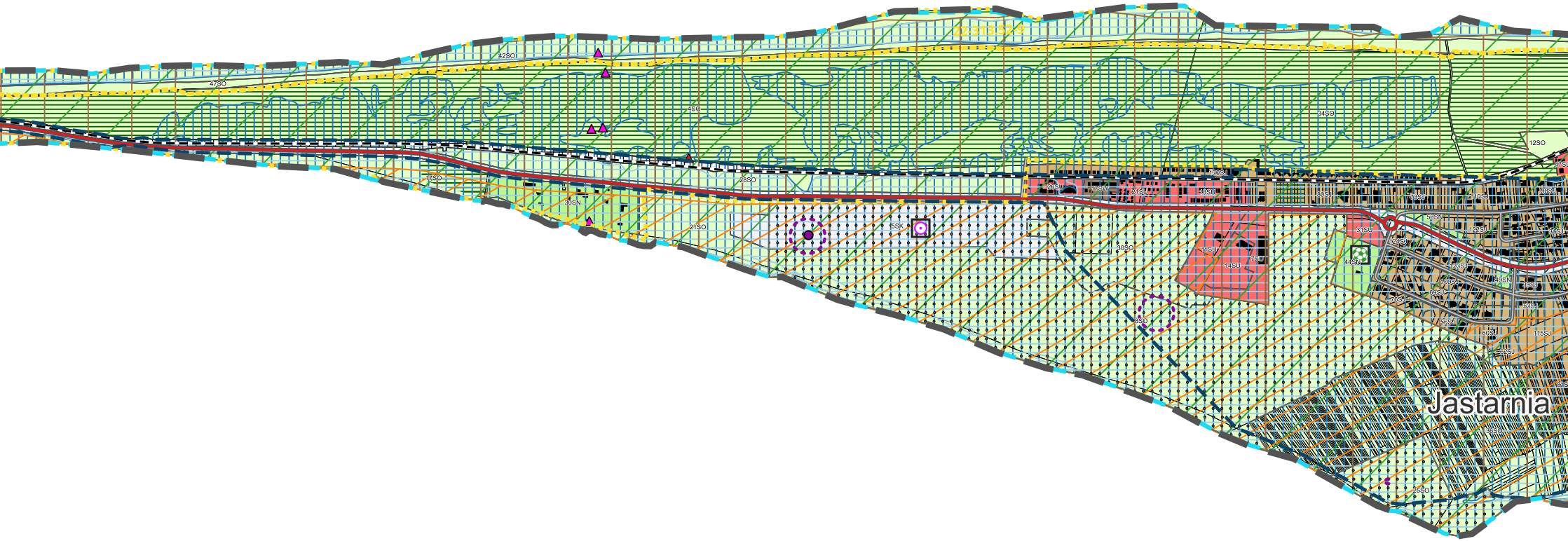
22-313.52-9
42SO
47SO
4SO
34SO
12SO
17SO
30SN
28SO
21SO
5SK
100SJ
26SU
17SW
21SJ
13SU
90SJ
73SJ
110SJ
50SN
31SU
122SJ
124SJ
30SO
11SU
7SU
14SU
44SN
123SJ
49SN
100SJ
39SJ
69SJ
76SJ
53SJ
8SO
56SJ
60SJ
115SJ
62SJ
Jastarnia
36SO
25SO

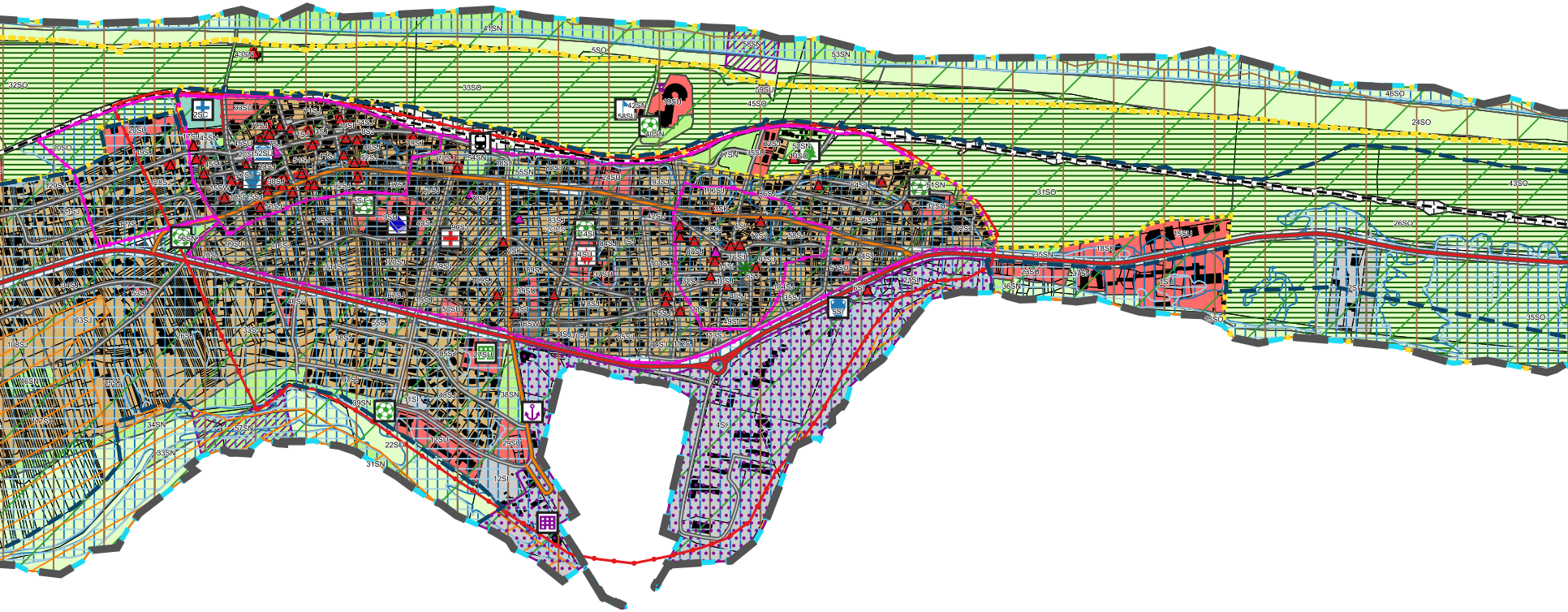
41SN
5SO
58SN
53SN
32SO
33SO
43SN
59SJ
45SO
46SO
24SO
42SN
58SU
19SU
40SN
31SO
43SO
26SO
2SC
20SU
20SO
47SN
54SN
52SN
51SN
52SU
15SU
12SU
35SN
36SN
37SN
13SU
15SO
35SO
2SI
5SI
4SI
12SI
11SI
22SO
31SN
33SN
34SN
57SN
39SN
38SN
29SU
27SU
63SJ
108SJ
17SJ
6SN
4SJ
1SU
9SU
24SU
42SU
32SU
22SJ
14SU
34SU

1:5 000

0 0,1 0,2 0,3 0,4 0,5 km

Pochodzenie granic działek ewidencyjnych z państwowego zasobu
geodezyjnego i kartograficznego ze zbioru danych bazy danych EGiB
wydanego przez Starostwo Powiatowe w dniu 2025-02-25
(licencja nr GKK.6642.760.2025_2211_P)
Układ odniesienia: PL-ETRF89, układ wsp. płaskich: PL-2000 strefa 6

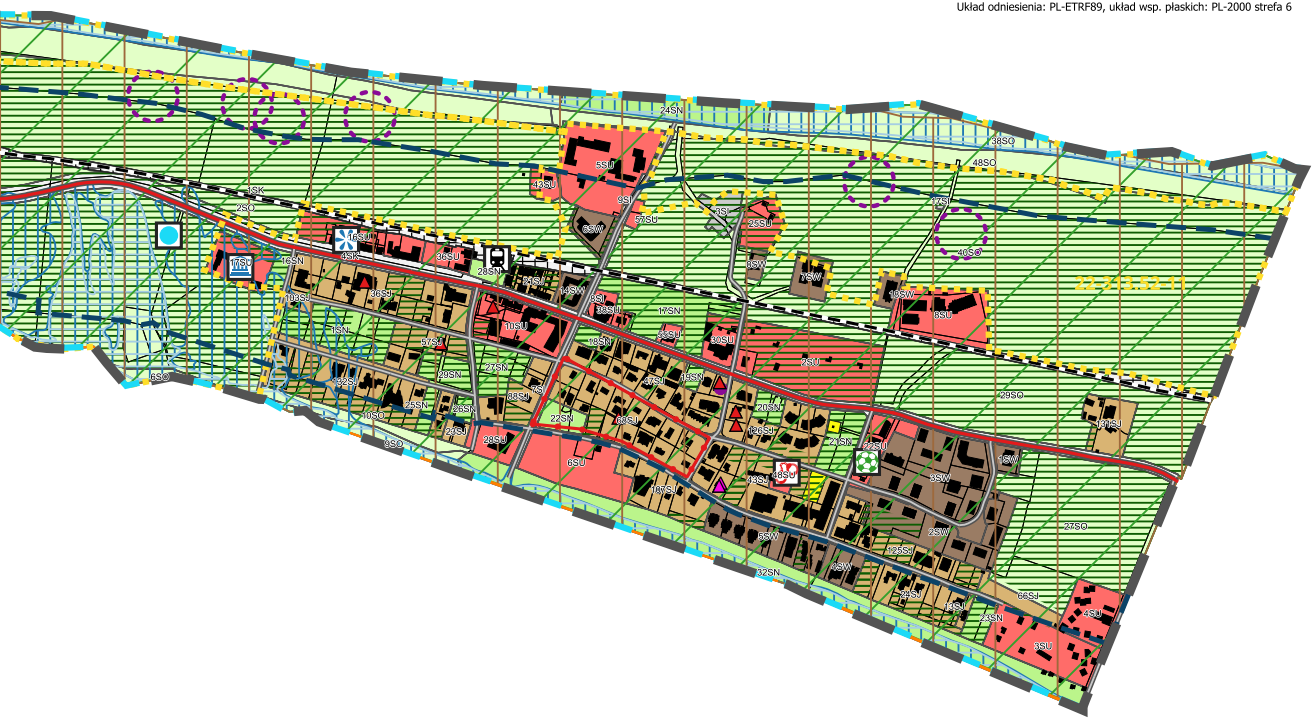
24SN
38SO
48SO
5SU
43SU
9SI
1SK
2SO
57SU
3SI
25SU
17SI
40SO
6SW
16SU
4SK
36SU
28SN
17SU
16SN
8SW
7SW
19SW
8SU
22-313.52-11
21SJ
14SW
8SI
38SU
17SN
103SJ
36SJ
10SU
1SN
33SU
30SU
18SN
2SU
57SJ
29SN
27SN
47SJ
19SN
32SJ
88SJ
7SI
20SN
29SO
131SJ
6SO
25SN
26SN
22SN
68SJ
126SJ
21SN
22SU
10SO
23SJ
28SJ
6SU
1SW
9SO
48SU
43SJ
3SW
187SJ
27SO
5SW
2SW
125SJ
32SN
4SW
24SJ
13SJ
66SJ
23SN
4SU
3SU